

BEFORE THE HON'BLE NATIONAL GREEN TRIBUNAL

PRINCIPAL BENCH, NEW DELHI

ORIGINAL APPLICATION NO. 112 OF 2024

IN THE MATTER OF:

CHAUDHARY YASHWANT SINGH

...APPLICANT

VERSUS

UNION OF INDIA & ORS.

...RESPONDENTS

INDEX

S.NO.	PARTICULARS	PAGE NO.
1.	FURTHER RESPONSE ON BEHALF OF RESPONDENT NO. 6 IN COMPLIANCE OF THE ORDER DT. 09.10.2025 PASSED BY THE HON'BLE NATIONAL GREEN TRIBUNAL	
	ANNEXURES	
2.	COPY OF THE LETTER DT. 16.07.2025 ANNEXED HEREWITH AS ANNEXURE R-1	
3.	COPY OF THE LETTER DT. 03.10.2025 ANNEXED HEREWITH AS ANNEXURE R-2.	
4.	COPY OF THE H2 CASE DT. 01.04.2024 ANNEXED HEREWITH AS ANNEXURE R-3	
5.	COPY OF THE CASE NO. 143 OF 2025 ANNEXED HEREWITH AS ANNEXURE R-4	

6.	COPY OF THE H2 CASE DT. 04.01.2026 . ANNEXED HEREWITH AS ANNEXURE R-5	
7.	COPIES OF THE PHOTOGRAPHS HAVE BEEN ANNEXED HEREWITH AS ANNEXURE R-6	
8.	COPY OF THE RESTORATION PLAN ANNEXED HEREWITH AS ANNEXURE R-7	

THROUGH COUNSEL




**BHANWAR PAL SINGH JADON
COUNSEL FOR STATE OF U.P.**

Bhanwar09jadon09@gmail.com | 9639286572

Date: 13.04.2026

Place: NOIDA



BEFORE THE HON'BLE NATIONAL GREEN TRIBUNAL,
PRINCIPAL BENCH, NEW DELHI

ORIGINAL APPLICATION NO. 112 OF 2024



IN THE MATTER OF:
CHAUDHARY YASHWANT SINGH

.....APPLICANT

VERSUS

UNION OF INDIA & ORS.


.....RESPONDENT(S)

FURTHER RESPONSE ON BEHALF OF RESPONDENT NO. 6 IN
COMPLIANCE OF THE ORDER DT. 09.10.2025 PASSED BY THE
HON'BLE NATIONAL GREEN TRIBUNAL



Rakesh Kumar....., aged about 43... years S/o Dr. Ram Lal.....,
presently posted as Divisional Forest Officer, Mirzapur....., do hereby
solemnly affirm and state on oath as under:

1. That I, the deponent in official capacity mentioned above, am acquainted with the facts and circumstances of the case and as such I am competent and authorized to swear this affidavit.



P. C. Bouda
AOW

2. That I state that the contents of the affidavit have been drafted by my counsel on my instructions and the contents of the same are true to my knowledge and nothing material has been concealed therefrom.
3. That in the present matter, the Hon'ble Tribunal vide order dt. 09.10.2025 directed as under:

“2. In terms of the earlier directions, the DFO, Mirzapur has filed the affidavit dated 08.10.2025 disclosing the assessment of damage caused to the forest and forest property due to the encroachment made by the project proponent A.C.P toll plaza. It has been disclosed that the total area under pathway and temporary structure on the forest land is found to be 0.41 hectares. A vague term “resulting in absence of trees” has been used in the affidavit which was clarified by Counsel for the State of U.P that the same refers to loss of trees. The number and values of trees which have been illegally cut/loss in the process has been calculated as Rs. 4,49,997/- in reference to 656 trees and the penalty amount has been calculated to be ten times of the value of the tree i.e. Rs. 44,99,970/-. 3. Learned Counsel appearing for the State of U.P. seeks time to file further affidavit disclosing the forest offence which has been registered against the persons responsible for illegal felling of trees, the status of the forest case and also the action which is proposed/taken for restoration of damaged forest.”

I. COMPLIANCE TO DIRECTION REGARDING
ASSESSMENT OF DAMAGE TO FOREST LAND

i. Constitution of Committee and Submission of Report

4. That an assessment has been conducted by a **3-Member Committee** constituted in compliance with directions issued vide **Letter No. 240/Mirzapur/10 (Writ) dated 16.07.2025** by the Chief Conservator of Forests, Mirzapur Region.

A Copy of the letter dt. 16.07.2025 has been annexed herewith as **ANNEXURE R-1.**

ii. Assessment Methodology Adopted

5. That the assessment of damage/loss of trees in the affected forest area measuring 0.41 hectares has been carried out using the **Sample Plot Method**, which is a scientifically accepted forestry technique for estimation of vegetation density and composition.

ii. Details of Assessment Conducted

6. That under the said method, 04 sample plots of 0.0125 hectares were established within the affected area, and the species-wise composition along with their percentage occurrence was determined. Based on the derived percentages and considering the standard density of **1600 plants per hectare**, the estimated number of trees was calculated as follows:

0.41 hectares × 1600 trees per hectare = 656 trees (estimated)

7. That the term “**loss of trees**” used in the earlier affidavit refers to ecological loss or deprivation of potential tree cover, and not to cutting or illegal felling of 656 trees.

8. That the findings of the said Committee were duly forwarded by the office of the Divisional Forest Officer, Bhadohi (Gyanpur) vide **Letter No. 862/33-1/Gyanpur dated 03.10.2025.**

A Copy of the letter dt. 03.10.2025 has been annexed herewith as **ANNEXURE R-2.**

II. COMPLIANCE TO DIRECTION REGARDING FOREST OFFENCE AND LEGAL ACTION

i. Proceedings under Indian Forest Act, 1927

9. That accordingly, an H2 case dt. 01.04.2024 against the Sanjeet Singh, S/o Late Gangadhar Singh, Assistant Manager, ACP Tollways Plaza Private Limited has been registered under **Section 26(1)(j) and Section 63(c)** of the Indian Forest Act, 1927. That the said case has been registered for the Encroachment on forest land and the unauthorized construction.

The relevant Sections 26(1)(j) and Section 63(c) has been reproduced as under for ready reference:

“26. Acts prohibited in such forests.

(1) Any person who

.....

(j)quarries stone, burns lime or charcoal, or collects, subjects to any manufacturing process, or removes, any forest-produce;”

.....

“63. Penalty for counterfeiting or defacing marks on trees and timber and for altering boundary-marks.

Whoever, with intent to cause damage or injury to the public or to any person, or to cause wrongful gain as defined in the Indian Penal Code (45 of 1860)....

(c) alters, moves, destroys or defaces any boundary-mark of any forest or waste-land to which the provisions of this Act are applied, shall be punishable with imprisonment for a term which may extend to two years, or with fine, or with both.”

In this matter, a charge sheet has been prepared and submitted before the Hon’ble Court of the **Additional Civil Judge, C.D., Court No. 1, Mirzapur**, where it is registered as **Case No. 143/2025** and is currently under trial.

A Copy of the H2 Case dt. 01.04.2024 has been annexed herewith as **ANNEXURE R-3.**

A Copy of the Case No. 143 of 2025 has been annexed herewith as **ANNEXURE R-4.**

ii. **Proceedings under Forest (Conservation) Act, 1980**

10. That it is further submitted that a separate case under the **Forest (Conservation) Act, 1980** has also been registered as **H2 Case No. 19/Chunar/2025-26 dt. 04.01.2026** under **Section 2(ii)Section 3(ii)** of the **Forest (Conservation) Act, 1980** for using forest land for **construction without permission** which is currently **under investigation**.

The relevant Section 2(ii) and Section 3(ii) has been reproduced herein for ready reference:

“2. Restriction on the dereservation of forests or use of forest land for non-forest purpose.

Notwithstanding anything contained in any other law for the time being in force in a State, no State Government or other authority shall make, except with the prior approval of the Central Government, any order directing-

(ii) that any forest land or any portion thereof may be used for any non-forest purpose;”

“3. Constitution of Advisory Committee.

The Central Government may constitute a Committee consisting of such number of persons as h may deem fit to advise that Government with regard to-

(ii) any other matter connected with the conservation of forests which may be referred to h by the Central Government. ”

A Copy of the h2 Case dt. 04.01.2026 has been annexed herewith as **ANNEXURE R-5**.

1309

11. That further the considering the recommendation of the 3-member Committee, the ecological loss caused due to illegal encroachment and damage to trees in the Reserved Forest Area, the penalty equivalent to ten times the estimated loss, i.e., Rs.4,49,997x 10= Rs. 44,99,970 would be recovered from the Project Proponent in accordance of law.


I. COMPLIANCE REGARDING RESTORATION OF DAMAGED FOREST AREA

i. Proposed Restoration Plan

12. That in further compliance, it is most respectfully submitted that the **geo-tagged photographs of the site (Latifpur, Mirzapur)**, evidence the present ground condition of the area in question. A perusal of the said photographs clearly shows that the land has been subjected to **excavation activities**, resulting in disturbance of the natural forest land and displacement of topsoil. That the images depict **uneven terrain with excavated pits and loose soil heaps**, which are indicative of **unauthorized land use and physical alteration of forest land**.

Copies of the photographs have been annexed herewith as **ANNEXURE R-6**.

13. That the Forest Department has taken steps towards environmental restoration. A plantation programme has been planned for the year **2026-27** over an area of 15 hectares in the Belkhara-Latifpur compartment, which includes the entire 4 hectares of previously encroached land. That preparatory work such as advance soil operations has already been completed, and plantation is proposed to be undertaken during the upcoming monsoon season. This indicates an effort on the part of the department to restore ecological balance rather than merely pursue punitive action.



P. G. Pauly



14. That plantation activities shall be undertaken during the **ensuing monsoon season of 2026-27**, ensuring restoration of ecological balance and regeneration of forest cover.

A Copy of the restoration plan has been annexed herewith as **ANNEXURE R-7**.

15. Hence, the present response is being submitted for the kind perusal of this Hon'ble Tribunal. It is prayed that the same be taken on record.

[Signature]
DEPONENT
P. C. Pandey


VERIFICATION

Verified at Mirzapur on this 13th day of April, 2026, that the contents of the above affidavit from paragraphs 1 to 15 are believed to be true and correct to the best of my knowledge and belief. No part of it is false and nothing material has been concealed therefrom.

[Signature]
DEPONENT
P. C. Pandey

Solemnly affirmed before me by *[Signature]*
Deponent who indentified by Sri.....
Clerk/or..... Advocate on.....
I have satisfied myself by examining the
Deponent that he/she understands the
contents of the affidavit and the contents
read over and explained by me, Serial
No. *07*... Time... *10:15*... Received *[Signature]*

Signature of the Notary



कार्यालय मुख्य वन संरक्षक, मीरजापुर क्षेत्र, मीरजापुर।
पत्रांक- १५० /मीरजापुर/10रिट/दिनांक,मीरजापुर,जुलाई 16, 2025

कार्यालय आदेश

मा० राष्ट्रीय हरित अधिकरण, नई दिल्ली में योजित ओ०ए० नं०- 112/2024 चौधरी यशवन्त सिंह बनाम युनियन आफ इण्डिया में पारित आदेश दिनांक 02.07.2025 (छायाप्रति संलग्न) के बिन्दु संख्या-4, जो निम्न प्रकार है:-

".....4. Alongwith the report, annexure A-5 has been enclosed disclosing that the possession of 4 hectares of land has been taken by the forest department after removing the encroachment. In the map, Annexure A-6 (Page 1157), the location of 4 hectares of land from which the encroachment has been removed has been shown. The District Magistrate, Mirzapur has also enclosed the photographs from page 1158 onwards showing the nature of encroachment and its removal. The said photographs reveal that some damage has been caused to the trees. Hence, the Respondent No. 6, Chief Conservator of Forest, Mirzapur is directed to ascertain the extent of damage suffered by the forest on account of the unauthorized encroachment and to quantify the value of damage in monetary terms."

मा० राष्ट्रीय हरित अधिकरण, नई दिल्ली के आदेश दिनांक 02.07.2025 के क्रम में मीरजापुर वन प्रभाग द्वारा खाली कराये गये 4.00 हे० अतिक्रमण पर विपक्षी ए०सी०पी० टोल प्लाजा द्वारा वन क्षेत्र में किये गये अतिक्रमण के कारण वन एवं वन सम्पदा को हुई क्षति के मात्राकरण एवं मूल्यांकन हेतु निम्न प्रकार समिति का गठन किया जाता है:-

क्रम संख्या	नाम	पद नाम	प्रभाग का नाम	
1	श्री विवेक यादव	प्रभागीय वनाधिकारी	भदोही वन प्रभाग	अध्यक्ष
2	श्री शेख मुअज्जम	उप प्रभागीय वनाधिकारी	मीरजापुर वन प्रभाग	सदस्य
3	श्री हिमांशु श्रीवास्तव	क्षेत्रीय वन अधिकारी	मीरजापुर वन प्रभाग	सदस्य

उपरोक्त गठित समिति स्थलीय सत्यापन कर अपनी रिपोर्ट 15 दिन में अधोहस्ताक्षरी को उपलब्ध कराना सुनिश्चित करेगी।

संलग्नक-उपरोक्तानुसार।

भवदीय,

(मनीष मिश्रा)
16/07

मुख्य वन संरक्षक,

मीरजापुर क्षेत्र, मीरजापुर

संख्या १५० अ/समदिनांक

प्रतिलिपि निम्नलिखित को सूचनार्थ एवं उपरोक्तानुसार अनुपालनार्थ प्रेषित:-

- 1-श्री विवेक यादव, प्रभागीय वनाधिकारी, भदोही वन प्रभाग।
- 2-श्री शेख मुअज्जम, उप प्रभागीय वनाधिकारी (मीरजापुर) द्वारा प्रभागीय वनाधिकारी, मीरजापुर वन प्रभाग।
- 3-श्री हिमांशु श्रीवास्तव, क्षेत्रीय वन अधिकारी, द्वारा प्रभागीय वनाधिकारी, मीरजापुर वन प्रभाग।

(मनीष मिश्रा)
16/07

मुख्य वन संरक्षक,

मीरजापुर क्षेत्र, मीरजापुर

वन्दे
आपका
10/03/25
10/07/25

17/25

कार्यालय प्रभागीय वनाधिकारी भदोही वन प्रभाग, भदोही
पत्रांक- 862 /33-1/ज्ञानपुर दिनांक, अक्टूबर, 03 2025

सेवा में ,

मुख्य वन संरक्षक

मीरजापुर क्षेत्र,

मीरजापुर।

विषय - मा0 राष्ट्रीय हरित अधिकरण, नई दिल्ली ओ0ए0 नं0 112/2024 से संबंधित जांच
आख्या।

संदर्भ - आपका कार्यालय पत्रांक 240/मीरजापुर/10 रिट दिनांक 16.07.2025।

महोदय,

उपरोक्त सन्दर्भित पत्र द्वारा मा0 राष्ट्रीय हरित अधिकरण नई दिल्ली में योजित ओ0ए0 नम्बर- 112/2024 चौधरी यशवंत सिंह बनाम यूनियन ऑफ इण्डिया में पारित आदेश के क्रम में मीरजापुर वन प्रभाग, मीरजापुर द्वारा खाली कराये गये 4.00 हे० भूमि अतिक्रमण पर विपक्षी ए0सी0पी0 टोल प्लाजा द्वारा वन क्षेत्र में किये गये अतिक्रमण के कारण वन एवं वन सम्पदा को हुई क्षति के मात्राकरण व मूल्यांकन हेतु अधोहस्ताक्षरी की अध्यक्षता में 3 सदस्यीय समिति का गठन निम्न प्रकार किया गया था।

क्र०सं०	नाम	पदनाम	प्रभाग का नाम	अध्यक्ष/सदस्य
1	2	3	4	5
1	श्री विवेक यादव	प्रभागीय वनाधिकारी	भदोही वन प्रभाग	अध्यक्ष
2	श्री शेख मुअज्जम	उप प्रभागीय वनाधिकारी	मीरजापुर वन प्रभाग	सदस्य
3	श्री हिमांशु श्रीवास्तव	क्षेत्रीय वन अधिकारी	मीरजापुर वन प्रभाग	सदस्य

उक्त आदेश के क्रम में गठित जांच समिति द्वारा दिनांक 16.09.2025 को मौके का निरीक्षण किया गया तथा निरीक्षणोंपरान्त ए0सी0पी0 टोल प्लाजा द्वारा वन क्षेत्र में किये गये अतिक्रमण के कारण वन एवं वन सम्पदा को हुई क्षति का मूल्यांकन कर क्षति की घनराशि व जांच रिपोर्ट आपकी सेवा में सलंगन कर सूचनार्थ एवं आवश्यक कार्यवाही हेतु प्रेषित है।

(हिमांशु श्रीवास्तव)
क्षेत्रीय वन अधिकारी,
मीरजापुर वन प्रभाग,

(शेख मुअज्जम)
उप प्रभागीय वनाधिकारी
मीरजापुर वन प्रभाग, मीरजापुर

(विवेक यादव)
प्रभागीय वनाधिकारी
भदोही वन प्रभाग, भदोही

जांच आख्या

मा0 राष्ट्रीय हरित अधिकरण, नई दिल्ली में योजित ओ0ए0 नं0 112/2024 चौधरी यशवन्त सिंह बनाम यूनियन आफ इण्डिया व अन्य में पारित आदेश दिनांक 02.07.2025 के बिन्दु संख्या-4 में निम्न आदेश दिया गया है-

".....4. Alongwith the report, annexure A-5 has been enclosed disclosing that the possession of 4 hectares of land has been taken by the forest department after removing the encroachment- In the map, Annexure A-6 (Page 1157), the location of 4 hectares of land from which the encroachment has been removed has been shown. The District Magistrate, Mirzapur has also enclosed the photographs from page 1158 onwards showing the nature of encroachment and its removal. The said photographs reveal that some damage has been caused to the trees. Hence, the Respondent No. 6, Chief Conservator of Forest, Mirzapur is directed to ascertain the extent of damage suffered by the forest on account of the unauthorized encroachment and to quantify the value of damage in monetary terms."

उक्त आदेश के क्रम में मुख्य वन संरक्षक, मीरजापुर क्षेत्र मीरजापुर ने अपने पत्र संख्या-240/मीरजापुर/10 रिट दिनांक 16.07.2025 द्वारा जांच समिति गठित की गयी। गठित जांच समिति द्वारा दिनांक 12.09.2025 को चुनार रेंज के अर्न्तगत ए0सी0पी0 टोल प्लाजा द्वारा 4.00 हे0 वन भूमि पर पूर्व में अतिक्रमित क्षेत्र का स्थलीय निरीक्षण किया गया।



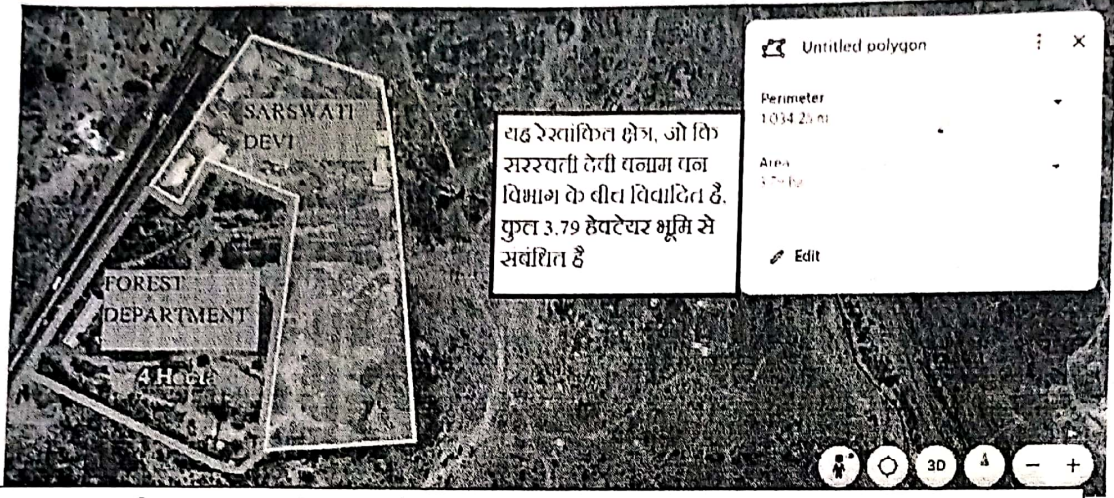
ए0सी0पी0 टोल प्लाजा व वन क्षेत्र का नजरी नक्शा

Q

Signature

T

निरीक्षण के उपरान्त कमेटी द्वारा अतिक्रमित क्षेत्र के अर्न्तगत यह पाया गया कि अधिकांश भाग में वन क्षेत्र को हॉनि नहीं पहुचाई गयी थी परन्तु उक्त भूमि में पहुच मार्ग व अस्थायी भवनों का निर्माण की गयी थी जिसके कारण वहाँ पर किसी प्रकार का वृक्ष नहीं पाया गया। उक्त पहुँच मार्ग व भवन के अर्न्तगत कुल क्षेत्रफल 0.41 हे० पाया गया। उप प्रभागीय वनाधिकारी व क्षेत्रीय वन अधिकारी द्वारा अवगत कराया गया है कि इस पर विभागीय कार्यवाही करते हुए रेंज केस संख्या 01/2024-25/चुनार, ए.सी.पी. टोलवेज के विरुद्ध अवैध अतिक्रमण के संबंध में इजरा किया गया है।



द०-वन विभाग द्वारा अतिक्रमण से अवमुक्त कराये गये क्षेत्र व इससे लगे हुए क्षेत्र की स्थिति जो वर्तमान में ए०सी०पी० टोल प्लाजा के स्वामित्व में है।

उक्त से स्पष्ट होता है कि पहुँच मार्ग व भवन व अन्य संरचनाओं के निर्माण के कारण वहाँ पर स्वभाविक रूप से वृक्षों को विद्यमान होना था परन्तु अतिक्रमण/निर्माण के कारण उक्त 0.41 हे० क्षेत्र पर वनावरण नहीं पाया गया।

(A) वन क्षेत्रों में वनावरण/वृक्षों को हुई क्षति की गणना निम्न प्रकार की गयी।

अतिक्रमित 4.00 हे० भूमि पर चार विभिन्न स्थानों पर 0.10 हे० के नमूना प्लॉट (sample plot) चयनित किए गए। इन प्लॉटों में पाई गई प्लाटवार प्रजातियों का विवरण निम्न प्रकार है। चार प्रमुख प्रजातियों की प्रचुरता एवं उनके व्यास वर्ग (Diameter Class) का अंतिम निष्कर्ष प्राप्त किया गया।

क्र०सं०	प्लाट संख्या	नमूना प्लॉट (sample plot) में पायी गयी प्रजातियों की संख्या							योग
		सागौन	शीशम	नीम	सिरस	अमरुद	देसीबबूल	आँवला	
1	2	3	4	5	6	7	8	9	10
1	01	101	19	11	9	8	7	7	162
2	02	79	21	13	11	9	9	8	150
3	03	87	23	17	12	13	11	9	172
4	04	66	18	20	20	17	16	15	172
योग-		333	81	61	52	47	43	39	656

[Handwritten signature]

[Handwritten signature]

[Handwritten signature]

प्रतिनमूना प्लॉट (sample plot) औसतन पायी गयी प्रजातियों का विवरण :-

- सागौन-333 पौध प्रति नमूना प्लाट
- शीशम-81 पौध प्रति नमूना प्लाट
- नीम-61 पौध प्रति नमूना प्लाट
- सिरस-52 पौध प्रति नमूना प्लाट
- अमरूद-47 पौध प्रति नमूना प्लाट
- देसीबबूल-43 पौध प्रति नमूना प्लाट
- आँवला-39 पौध प्रति नमूना प्लाट

इसप्रकार 0.41 हे०
में औसतन 656 वृक्ष
पाये गये।

उपरोक्त नमूना प्लॉट (sample plot) में पाये गये सागौन, शीशम, अमरूद, देसी बबूल, नीम, सिरस व आँवला प्रजातियों का औसतन गर्त लगभग क्रमशः 10-20, 10-20, 20-30 व 10-20 व्यास श्रेणी के पाये गये।

(B) उक्त अतिक्रमित क्षेत्रफल में हुई हानि का आगणन निम्न प्रकार किया गया है -

क्रम संख्या	वृक्ष प्रजाति	व्यास श्रेणी	अनुसूचितदर (रू०) प्रति पौध	औसतन वृक्षों की संख्या	धनराशि
1	2	3	4	5	6
1	सागौन	10-20	903	333	300699
2	शीशम	10-20	903	81	73143
3	नीम	20-30	404	61	24644
4	सिरस	10-20	309	52	16068
5	अमरूद	10-20	267	47	12549
6	देसी बबूल	10-20	267	43	11481
7	आँवला	10-20	267	39	10413
योग-					449997


तदनुसार कुल आर्थिक हानी हुई समस्त प्रजाति का दर = 449997 रुपये।


उपरोक्त समस्त दरें मुख्य वन संरक्षक कार्यालय, मीरजापुर द्वारा पत्र संख्या 5078/मीरजापुर/37(अनुदर) दिनांक 18 जून 2025 के माध्यम से निर्गत दरों के अनुसार विभिन्न वृक्ष प्रजातियों की अनुसूचित दरें अधिसूचित की गई हैं।


तदनुसार संबंधित वृक्ष प्रजाति की अनुसूचित दर का निर्धारण किया गया। उक्त वृक्ष प्रजातियों का आर्थिक मूल्यांकन वृक्षों की व्यास श्रेणी के आधार पर किया गया है।

आरक्षित वन क्षेत्र में वन अपराध कारित करनें हुये वृक्षों को हुई क्षति के दृष्टिगत उक्त हानि का दस गुना अर्थ दण्ड अर्थात् रू० 4499970.00 अधिरोपित किया जाना उचित होगा।

अतः उक्त निरीक्षण रिपोर्ट महोदय की सेवा में सादर आवश्यक कार्यवाही हेतु प्रेषित।


(हिमांशु श्रीवास्तव)
क्षेत्रीय वन अधिकारी
मीरजापुर वन प्रभाग


(शिक्षा मुजुमदार)
उप प्रभागीय वनाधिकारी
मीरजापुर वन प्रभाग, मीरजापुर


(विवेक यादव)
प्रभागीय वनाधिकारी
भदोही वन प्रभाग, भदोही

1316

मीरजापुर वन प्रभाग, मीरजापुर

फार्म सं० एच-2 204 R.C.N 01/उत्तर/2024-25 रेंज केश सं० 1
 वन विभाग... उत्तर प्रदेश... परिधि (सर्किल)... मीरजापुर... खण्ड (डिवीजन)... मीरजापुर...
 अन्य अपराध... प्रसूचना (रिपोर्ट) सं०... दिनांक... 1/14/2024... अधिकेत्र (रेंज)

- नाम, पिता का नाम और निवास स्थान **ए० सी० वी० टोल प्रजा ग्राम बेलखरा थाना**
अहमदाबाद मीरजापुर
- साक्षी का नाम **श्री विद्युक्त नाथ सिंह वरदराम**
व रूपम
- कथित अपराध का पूरा विवरण और दिनांक **ग्राम-बेलखरा के अशाही संख्या 827 मी० में लगभग**
दिनांक 1/14/2024 पट्टे क्षेत्र में सर्वेक्षण करवाया गया।
- मूल्य **वैधानिक कर।**
1/4/24
- चालान और अनुसंधान (इन्वेस्टिगेशन) के सम्बन्ध में विशेष कथन **जांच जारी है**
वेपाने प्रमाणित करवाया गया
मीरजापुर प्रभाग उपनिवेश
वेपाने
देशीय वनाधिकारी
- प्रसूचना (रिपोर्ट) के ब्योरे और प्रमाण आदि का उल्लेख **मूल्य**
ए० सी० वी० टोल प्रजा ग्राम बेलखरा तसील-उत्तर जिला मीरजापुर
के सम्बन्ध में सपोजित एपिलेमेन्ट नं० 112/2024 (आई.ए. नम्बर, 45/2024) के सम्बन्ध में उपरोक्त
अशाही संख्या के साथ जोड़े कि जांच के दौरान पाया गया कि A.C.P टोल प्रजा इस ग्राम
बेलखरा तसील-उत्तर जिला मीरजापुर के आ० सं० 1927 के चारा 28 के अर्थात् विज्ञापित
भाषाजी सं० 827 मी० में पूर्व में कालिदास 3.79 हेक्टेर क्षेत्रफल लगभग 4.00 हे० क्षेत्र में
भूखण्ड निर्माण पर कश्चरी शाखा स्टेर तादि का निर्माण करते हुए वन सीमा को भी नष्ट कर
दिया है।
इसके सम्बन्ध में जोड़े पर उपरोक्त कर्मचारी को जोड़े कथित के द्वारा कथित-वला कि उपर
अर्थात् कब्जा ए० सी० वी० टोल प्रजा द्वारा किया गया है।
ए० सी० वी० टोल प्रजा द्वारा आ० सं० 1927 के चारा 26(C) का, एक चारा 23(ग) तथा व. सं० आ० 1980 के
प्रमाणों का उल्लेख द्वारा आ० सर्वेक्षण आगलपुर्न के फिलिप रिट पाठिका 202/1995 सी. ए. कोटा वसीन
फिलोसॉफ कपाद वनाभू भारत संघ में परिशिष्ट के दि० 12/14/1996 से अभिमान है।
आगल शाखक कार्यवाही हेतु प्रथम प्रसूचना रिपोर्ट के लिए।

विकास अधिकारी
मीरजापुर
1/14/2024

12/04/2025

न्यायालय अपर सिविल जज (सी०डि०) क०नं० 1 मीरजापुर

मु०नं० 143

सन् 2025

अन्तर्गत धारा-

भारतीय वन (उ०प्र० संशोधन 2000) अधि० की धारा 5/26

व 63

थाना अहरौरा, मीरजापुर

वन क्षेत्राधिकारी चुनार रेंज मीरजापुर वन प्रभाग मीरजापुर

.....वादी

बनाम

1. संजीत सिंह पुत्र स्व० गंगाधर सिंह ग्राम मैगाई थाना मजूरखण्ड जिला चतरा (झारखण्ड) वर्तमान असिस्टेंट मैनेजर एसीपी टोलवेज प्लाजा प्राइवेट लि० ग्राम बेलखरा थाना अहरौरा जनपद मीरजापुर।

.....प्रतिवादी

श्रीमान् जी,

वादी निम्नलिखित निवेदन करता है:-

दफा:- 1 यह कि वादी वन क्षेत्राधिकारी के पद पर चुनार रेंज वन प्रभाग मीरजापुर में कार्यरत हैं और लोक सेवक होने के नाते उसे वाद पत्र प्रस्तुत का अधिकार हासिल है।

दफा:- 2 यह कि वन ग्राम बेलखरा रेंज चुनार की विज्ञप्ति भा०वन० अधिनियम की धारा 20 दिनांक 14.01.1984 ई० को घोषित की जा चुकी हैं। वन भूमि घोषित किये जाने के पश्चात् इसमें किसी भी प्रकार का खनन कटाई सफाई इत्यादि कार्य किया जाना वन अपराध हैं।

दफा:- 3 यह कि दिनांक 01.04.2024 को जब श्री राजेन्द्र प्रसाद सिंह वनदरोगा श्री त्रिभुवन नाथ सिंह वनदरोगा के साथ एसीपी टोलवेज प्लाजा प्राइवेट लि० ग्राम बेलखरा के सम्बन्ध में माननीय एनजीटी नई दिल्ली संयोजित अप्लीकेशन नं० 112/2024 (गार्ड ए नं० 45/2024) के

प्रस्तुत करती

श्रीमान् प्रसाद सिंह (रजि०)
का० मीरजापुर

सम्बन्ध में मौके की जांच में पाया की उपरोक्त एसीपी टोलवेज प्लाजा द्वारा 3.79 हे० के अतिरिक्त लगभग 4 हे० वन भूमि में अवैध रूप से कर्मचारी का आवास एवं स्टोर आदि का निर्माण किया गया है। बावर्दी वन कर्मियों द्वारा उक्त अवैध निर्माण के सम्बन्ध में एसीपी टोलवेज प्लाजा के असिस्टेंट मैनेजर उपरोक्त को मना किया गया तो वह नहीं माना तथा अपने कर्मचारियों को ललकार कर बावर्दी वन कर्मियों मौके की नपत भी नहीं करने दिया।

दफा:- 4 यह कि उक्त वाक्ये का एच 2 केस रें०के०सं० 01/2024-25/ चुनार रेंज घटना के दिन वन दरोगा के द्वारा इजरा किया गया जिसकी विभागीय जांच श्री राजकपूर सिंह वनदरोगा ने दिनांक 18.02.2025 को श्री राजेन्द्र प्रसाद वन दरोगा के साथ उनकी निशान देही पर घटना स्थल का निरीक्षण करके किया गया। निरीक्षण में घटना को सत्य पाया घटनास्थल का विधिवत नजरी नक्शा मौके पर तैयार किया तथा नजरी नक्शों में घटना स्थल को लाल स्याही से प्रदर्शित किया। घटनास्थल का मिलान वन ग्राम बेलखरा रेंज चुनार के नक्शे से किया घटनास्थल उक्त ग्राम के आराजी संख्या 827 मि० में स्थित मिला। जांच में अभियुक्त द्वारा कराये गये अवैध निर्माण कर्मचारियों के आवास एवं स्टोर आदि 3.79 हे० के अतिरिक्त 4 हे० वन भूमि में स्थित मिला। तथा मौके पर वन सीमा भी ध्वस्त मिली। जांच के समय अभियुक्त उपस्थित मिला। पूछताछ में उसने अपने जुर्म को फौरी तौर पर मौखिक रूप से स्वीकार किया किन्तु उनसे जब लिखित बयान देने के लिए कहा गया तो वह लिखित बयान देने को तैयार नहीं हुआ।




मौके की जांच एवं पूछताछ में यह पाया गया कि अभियुक्त ने जानबूझकर बदनीयती पूर्वक आरक्षित वन क्षेत्र बेलखरा के आराजी सं० 827 गि० में वन सीमा को ध्वस्त करते हुए अवैध रूप से 3.79 हे० के अतिरिक्त 4 हे० वन भूमि में कर्मचारियों के आवास एवं स्टोर आदि का निर्माण कराकर भारतीय वन अधिनियम (उ०प्र० संशोधन 2000) अधि० की धारा 5/26 व 63के तहत दण्डनीय अपराध किया है।


दफा:- 5

यह कि विभागीय जांच एवं संलग्नक कागजातों के अवलोकन से मैं मली भांति संन्तुष्ट हूँ कि अभियुक्त ने उपरोक्त अवैध कृत्य करके भारतीय वन अधिनियम (उ०प्र० संशोधन 2000) अधि० की धारा 5/26 व 63 के तहत दण्डनीय अपराध किया है तथा दण्ड के भागी हैं।

प्रार्थना

अतः श्रीमान् जी से प्रार्थना है कि अभियुक्त को भारतीय वन अधिनियम (उ०प्र० संशोधन 2000) अधि० की धारा 5/26 व 63 के तहत तलब कर दण्डित करने की आज्ञा हो। न्याय होगा।


शिव प्रसाद दूबे (एड०)
फारेस्ट काउन्सिल
मीरजापुर


वन क्षेत्राधिकारी
चुनार रेंज
मीरजापुर वन प्रभाग मीरजापुर
क्षेत्रीय उन्नायिका
चुनार रेंज

दुबई दक्षिणी	बी० वि०/बि०	बी० वि०/बि०
965मी-०	220 2 0	823 0 11 0
966-मी०	461 3 0	824 0 5 0
973	5 0 0	825 0 13 0
977-मी०	123 2 0	826 4 16 0
980 1 भाग	700 0 0	827-मी० 305 11 0
		828 0 17 0
		829 0 8 0
योग ..	1509 7 0	योग .. 487 4 0
	या	या
	943.34 एकड़ ✓	304.50 एकड़

बलखरा


563 1-मी०	39 2 0
599-भाग	6 10 0
794-भाग	4 0 0
820-भाग	2 1 0
821/5	122 10 0

ब्लाक का सम्पूर्ण योग

योग ..	6195 15 0
या	
	3872.34 एकड़
या	
	1567.057 हेक्टर

वन सीमाबद्ध तालिका ग्राम, ब्लाक रामपुर दुबई दक्षिणी वन ब्लाक :

क्र. सं.	स्तम्भ की स्थिति	अगले स्तम्भ की अनुमानित दिशा	अगले स्तम्भ का अनुमानित चुम्बकीय कोण	अगले स्तम्भ तक मापी गई दूरी (जरीबों में)	अगले स्तम्भ तक सीमा की दशा	विशेष विवरण
1	2	3	4	5	6	7
ब्लाक नं० 1						
मू० नं० 1 की स्थिति -- ग्राम शोखा एवं बंरमपुर के दोहड़े से अ० चु० कोण 347.00, पा० चु० कोण 167.0, दूरी 4.40 जरीब पर पिलर नं० 1 प्रारम्भ -						
1	ग्राम शोखा एवं बंरमपुर की सीमा पर	उ०प०उ०	318.00	138.00	4.88	सीबी लाइन
2	क्षेत्र सं० 508 के दक्षिणी मंड पर	प०उ०प०	288.30	108.30	6.40	"
3	"	"	293.00	112.00	6.00	"
4	"	"	302.45	122.45	5.20	"
5	क्षेत्र सं० 522 के दक्षिणी मंड पर	"	297.45	117.45	6.50	"
6	क्षेत्र सं० 522 के द०प० कोण पर	उ०प०उ०	334.00	154.00	3.20	"
7	क्षेत्र सं० 522 के पश्चिमी मंड पर	उ०प०उ०	2.30	182.30	7.40	"
8	"	"	42.30	222.30	6.00	"
9	क्षेत्र सं० 538 के दक्षिणी मंड पर	प०उ०प०	52.00	232.00	3.60	"
10	"	प०उ०प०	313.15	133.15	7.00	"
11	क्षेत्र सं० 538 के दक्षिणी मंड पर	प०उ०प०	287.45	107.45	5.10	"
12	क्षेत्र सं० 36 के उत्तरी मंड पर	प०उ०प०	261.30	81.30	2.70	"
13	क्षेत्र सं० 541 के उ०प० कोण पर	द०प०द०	207.15	27.15	4.76	"
14	क्षेत्र सं० 541 के पूर्वी मंड पर	द०	180.00	0.00	2.82	"
15	"	द०प०द०	210.15	30.15	2.90	"
101	क्षेत्र सं० 579 के पूर्वी मंड पर	द०प०द०	146.00	326.0	4.00	"
	क्षेत्र सं० 736 के उ० मंड पर	द०प०द०	215.00	35.00	5.60	"


 क्षेत्रीय वननिरीक्षक
 पुनर निर

मीरजापुर वन प्रभाग, मीरजापुर

10 एच-2 204

REC-19/AR/2021

रेंज केश सं० 49

विभाग... उत्तर प्रदेश परिधि (सर्किल) मीरजापुर खण्ड (डिवीजन) मीरजापुर
 अन्य अपराध... वन (संरक्षण) अधिनियम, 1980 प्रसूचना (रिपोर्ट) सं०... 2(ख) एवं 3(ख) दिनांक 04/01/2026 अधिक्षेत्र (रेंज)

1. नाम, पिता का नाम और निवास स्थान - श. मी. पी. वैद्य प्लाजा ग्राम बेलखरा
वासा अहमदाबाद मीरजापुर
2. साक्षी का नाम - स्वयं
3. कथित अपराध का पूरा विवरण और दिनांक - ग्राम बेलखरा के कमार्टमेंट संस्था - लताफपुर में स्थित श. मी. पी. वैद्य प्लाजा द्वारा जहाज स्तर से अनुमति प्राप्त किए बिना स्टीर लाय, डोड, अग्नि निष्कासक एवं तम-बिंदी का निर्माण कर वन भूमि का अतिक्रमण किया गया एवं पर्यावरणीय क्षति पहुंचाई गई
4. मूल्य
5. चालान और अनुसंधान (इन्वेस्टिगेशन) के सम्बन्ध में विशेष कथन - जांच जारी है

6. प्रसूचना (रिपोर्ट) के ब्योरे और प्रमाण आदि का उल्लेख महोदय उल्लिखित निवेदन है कि श. मी. पी. वैद्य प्लाजा मुनार रेंज के ग्राम बेलखरा के कमार्टमेंट संस्था - लताफपुर-3 में स्थित है। श. मी. पी. वैद्य प्लाजा द्वारा जहाज स्तर से अनुमति प्राप्त किए बिना स्टीर लाय, डोड, अग्नि निष्कासक एवं तम-बिंदी का निर्माण कर वन भूमि का अतिक्रमण किया गया। तम के सम्बन्ध में दायित्व अधिकार (NDA) द्वारा जारी जं. - 11/4/2024 में दिनांक 9/11/2015 के पारित आदेशानुसार मा. तमालप द्वारा उचित अतिक्रमण के कारण वनों को हुई क्षति पर्यावरणीय क्षति के सम्बन्ध में दायित्व एवं अपराध की ओर संकेत किया गया। अतः अनुमति क्षति का सम्बन्ध करने हेतु मा. NDA के आदेश से गठित समिती के रिपोर्ट के निष्कर्ष के आधार पर यह पाया गया कि अतिक्रमण द्वारा किए गए अतिक्रमण के कारण पर्यावरण को क्षति पहुंची। अतः वन भूमि का वैयक्तिकी प्रयोजन हेतु उपरोक्त विनियोजन किए जाने के कारण वन (संरक्षण) अधिनियम, 1980 की धारा 2(ख) एवं 3(ख) के अंतर्गत प्रस्तावित अपराध परकृत किया जाता है।

श्री निरुद्धमोय शि
वृत्तपाल अहमदाबाद
यजुर के
अधीक्षक वन अधिकारी
मुनार रेंज

भवदीय
रवींद्र कुमार भादव
वरसक
 04-01-2026



कार्यालय मुख्य वन संरक्षक, सामाजिक वानिकी, उत्तर प्रदेश, लखनऊ।

पत्रांक जी-167/15-1(सीलिंग दर), दिनांक, लखनऊ, नवम्बर, 2 / 2025.

कार्यालय आदेश

वानिकी कार्यों से सम्बंधित इस कार्यालय के पत्रांक जी-78/15-1(सीलिंग दर), दिनांक 29-09-2023 द्वारा वृक्षारोपण की सीलिंग दर उत्तर प्रदेश शासन, श्रम अनुभाग-3, की अधिसूचना संख्या-02/2023/905/36-03-2023-01(अधि0)/2005, दिनांक 26-05-2023 द्वारा श्रमिकों की मजदूरी ₹230/- प्रति मानव दिवस के आधार पर निर्धारित की गयी थी।

उत्तर प्रदेश शासन, श्रम अनुभाग-3, की अधिसूचना संख्या-02/2024/707/36-03-2024-1619905, दिनांक 09-07-2024 द्वारा श्रमिकों की मजदूरी ₹237/- प्रति मानव दिवस निर्धारित की गयी है। अतः सीलिंग दरों के श्रमांश में तदनुसार वृद्धि करते हुए नई सीलिंग दरें पुनरीक्षित की जा रही है, जिसका विवरण निम्नानुसार हैं:-

क्र० सं०	वृक्षारोपण का प्रकार	प्रति हे० पौध सं०	चरणवार धनराशि का विवरण (धनराशि ₹ में)				योग
			प्रथम चरण (अग्रिम मृदा कार्य)	द्वितीय चरण (वृक्षारोपण)	तृतीय चरण (अनुरक्षण प्रथम)	चतुर्थ चरण (अनुरक्षण द्वितीय)	
1	2	3	4	5	6	7	8
1	सामान्य भूमि	1600	44500.00	41700.00	24500.00	8900.00	119600.00
2	ऊसर भूमि	2500	74800.00	69500.00	27600.00	6900.00	178800.00
3	बीहड़ भूमि	1600	52800.00	30300.00	22400.00	8700.00	114200.00
4	पठारी भूमि	1600	56100.00	27400.00	21900.00	8700.00	114100.00

- 1-रोपण में क्षेत्र विशेष के कृषि-जलवायु के अनुरूप उपयुक्त प्रजातियों का चयन करते हुए स्वस्थ पौधों का ही रोपण किया जाय तथा रोपण के समय पौधों की ऊंचाई मानक के अनुरूप रखी जाय।
- 2-वृक्षारोपण की सुरक्षा हेतु सामान्य, ऊसर व बीहड़ भूमि के प्रथम चरण में सुरक्षा खाई तथा पठारी भूमि में पत्थरवाड़ी का कार्य सम्मिलित है।
- 3-ऊसर भूमि में वृक्षारोपण की दरों में प्रथम चरण में बोरिंग कार्य (10 हे० पर 1 बोरिंग) व सिंचाई हेतु प्लास्टिक पाइप कय एवं जिप्सम तथा द्वितीय चरण में गोबर की खाद व बालू सम्मिलित है।
- 4-बीहड़ भूमि की दरों में भूमि संरक्षण का कार्य प्रथम चरण में सम्मिलित है।
- 5-तृतीय चरण में 10 प्रतिशत वीटिंग अप का कार्य सम्मिलित है।
- 6-सीलिंग दरों में पौध उगान व अनुरक्षण का व्यय सम्मिलित है।
- 7-वित्तीय नियमों के अन्तर्गत क्षेत्रीय वन संरक्षकों को अपने वृत्त के अन्तर्गत अनुसूचित दरों के निर्धारित अनुसूचित दरों का निर्धारण कर उपरोक्त दरों का संज्ञान लेते हुए निर्धारित सीलिंग सीमा के अन्तर्गत, जो दर कम हो, उसी के अनुसार वित्तीय नियमों के अन्तर्गत व्यय करने की कार्यवाही की जाय।
- 8-किसी विशेष योजना में प्रतिबन्ध के अतिरिक्त अन्य योजनाओं में यान्त्रिकीय विधि से कार्य इन्हीं सीलिंग दरों में कराया जा सकता है।
- 9-उक्त सीलिंग दरें तत्काल प्रभाव से लागू होंगी।